



АДМИНИСТРАЦИЯ ГОРОДА ПЕРМИ
ДЕПАРТАМЕНТ ЗЕМЕЛЬНЫХ ОТНОШЕНИЙ

РЕШЕНИЕ

о размещении объектов № 21-01-45-365 от 25 НОЯ 2021

г. Пермь, ул. Сибирская, 15

Департамент земельных отношений администрации города Перми в соответствии с пунктом 3 статьи 39.36 Земельного кодекса Российской Федерации, Положением о порядке и условиях размещения объектов на землях или земельных участках, находящихся в государственной или муниципальной собственности, на территории Пермского края без предоставления земельных участков и установления сервитутов, публичного сервитута, утвержденным постановлением Правительства Пермского края от 22 июля 2015 г. № 478-п, заявлением от 17 ноября 2021 г. № 21-01-07-П-8655 разрешает Романову Олегу

размещение объекта: газопровод давлением до 1,2 Мпа, для размещения которого не требуется разрешения на строительство (газоснабжение с целью отопления складских офисных помещений по адресу: г. Пермь, ул. Верхне-Муллинская, 128Б.

способ размещения объекта: надземный

на землях: государственная собственность на которые не разграничена

на срок: бессрочно

местоположение: Пермский край, г. Пермь, Индустриальный район, ул. Верхне-Муллинская.

Территория, согласно схеме, расположена в зоне с особыми условиями использования территорий: приаэродромная территория аэродрома аэропорта Большое Савино.

Романову О.А. соблюдать Правила использования воздушного пространства, установленные постановлением Правительства Российской Федерации от 11 марта 2010 г. № 138 «Об утверждении Федеральных правил использования воздушного пространства Российской Федерации».

В соответствии с пунктом 7(2) Положения о порядке и условиях размещения объектов на землях или земельных участках, находящихся в государственной или муниципальной собственности, на территории Пермского края без предоставления земельных участков и установления сервитутов, публичного сервитута, утвержденного постановлением Правительства Пермского края от 22 июля 2015 г. № 478-п, представить в департамент земельных отношений в течении 1 месяца с момента размещения объектов материалы

контрольной геодезической съемки размещенных объектов на бумажном и электронном носителях на безвозмездной основе.

В соответствии со статьей 20¹ Закона Пермского края от 14 сентября 2011 г. № 805-ПК «О градостроительной деятельности в Пермском крае» Романову О.А.:

1. Не позднее, чем за 10 рабочих дней до начала строительства и реконструкции безвозмездно передать в департамент градостроительства и архитектуры администрации города Перми один экземпляр копий разделов проектной документации, предусмотренных пунктом 1 части 12 статьи 48 Градостроительного кодекса Российской Федерации.

2. В течение 10 рабочих дней после окончания работ по строительству, реконструкции безвозмездно передать в департамент градостроительства и архитектуры администрации города Перми схему, отображающую расположение объекта и сетей инженерно-технического обеспечения, подписанную застройщиком (техническим заказчиком), с приложением текстового и графического описания местоположения границ охранной и санитарно-защитной зоны, перечень координат характерных точек границ такой зоны.

Приложение: схема предполагаемых к использованию земель или части земельного участка (на 1 л. в 1 экз.)

И.о. начальника отдела
предоставления земельных участков
по работе с юридическими лицами



Н.Н. Борцова

Схема предполагаемых к использованию земель или части земельного участка

Объект: газоснабжение с целью отопления складских офисных помещений по адресу: ул. В. Муллинская, 128 Б, г. Пермь

Местоположение: Пермский край, г.о. Пермский, г. Пермь, ул. Верхне-Муллинская


Площадь земель или части земельного участка: 9 кв. м

Категория земель: Земли населенных пунктов

Вид разрешенного использования: -






Система координат МСК-59

Каталог координат, м		
N точки границы	X	Y
1	510547,00	2226048,89
2	510545,59	2226052,35
3	510542,92	2226051,01
4	510543,88	2226048,99
5	510544,95	2226049,50
6	510545,56	2226048,21
1	510547,00	2226048,89



Масштаб 1:500

Условные обозначения:

-  - Граница территории проектируемого размещения объекта
-  - Теплосеть
-  - Границы земельного участка, сведения о которых внесены в ЕГРН
-  - Характерная точка границ земель или части земельного участка
-  - Кадастровый номер земельного участка

59:01:4713912 - Номер кадастрового квартала

Описание границ смежных землепользователей:

От точки 1 до точки 2 — земельный участок с кадастровым номером 59:01:4713912:22

От точки 2 до точки 4 — земельный участок с кадастровым номером 59:01:4713912:647

От точки 4 до точки 6 — земельный участок с кадастровым номером 59:01:4713912:30

От точки 6 до точки 1 — земельный участок с кадастровым номером 59:01:4713912:647

Заявитель:

М.П.

(подпись, расшифровка подписи)